Km 0+280

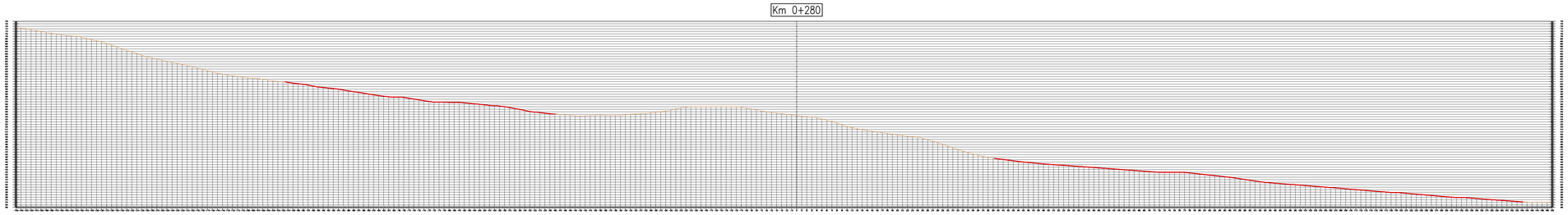

Km 0+260

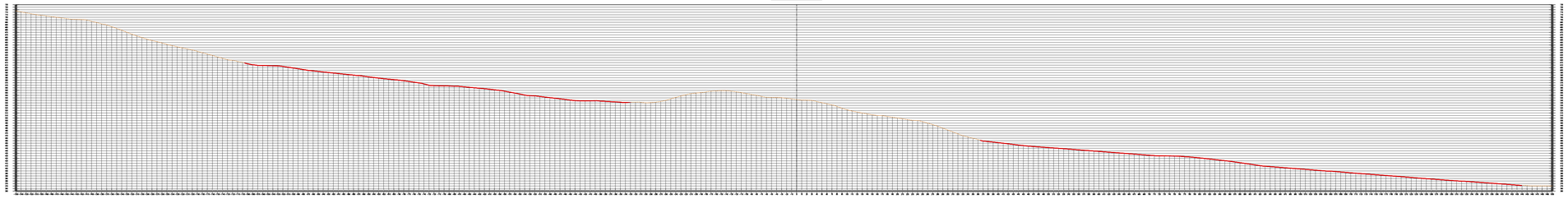

Km 0+240

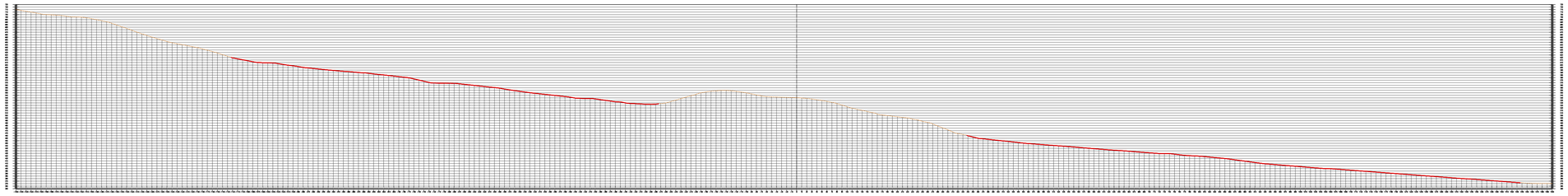

Km 0+220

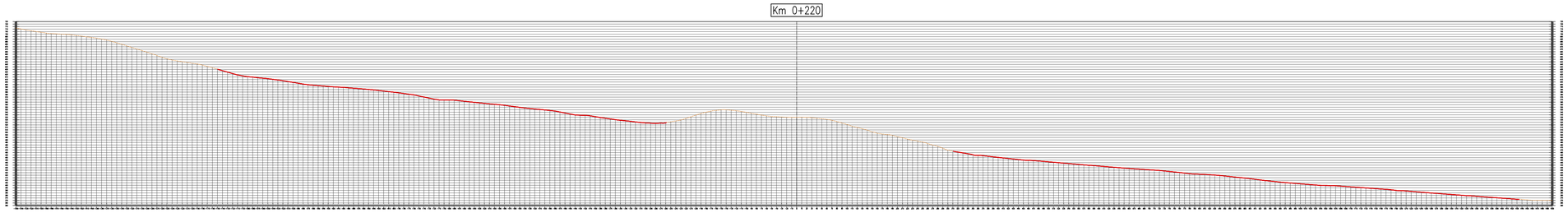

Km 0+200

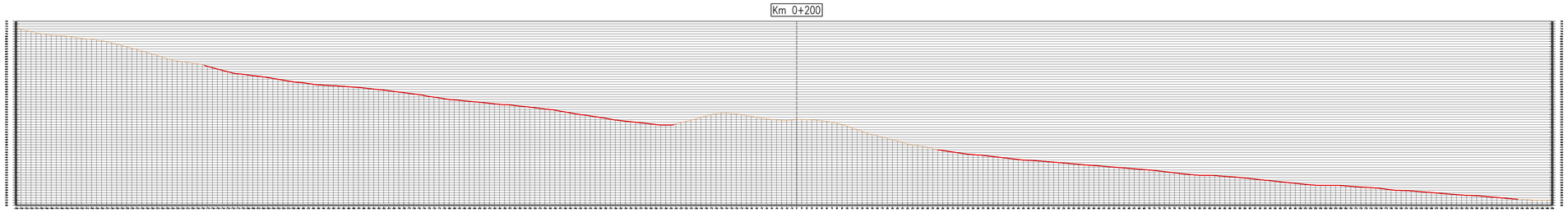

LEYENDA SECCIONES

- LINEA TERRENO EXISTENTE
- LINEA TERRENO DISEÑO
- AREA DE CORTE

CANTERA DE ROCA – TOMABAL 4C

SECCIONES TRANSVERSALES "B" – 0+200 @ 0+280

ESC:1/5,000

UBICACIÓN

ESCALA GRAFICA

0 50 100 150 200 250m

1:5000–A1 1:10000–A3

LEYENDA

SISTEMA DE PROYECCIÓN:
UNIVERSAL TRANSVERSAL MERCATOR (UTM) , ZONA 17 SUR
DATUM : SISTEMA GEODESICO MUNDIAL (WGS 84)
FUENTE : EQUIPO TÉCNICO

REV N°	FECHA	DESCRIPCION DE LA REVISION	REV.	DIR.
.	.	.	.	.
.	.	.	.	.
.	.	.	.	.
.	.	.	.	.
.	.	.	.	.
R00	04/2023	EMITIDO PARA APROBACIÓN	A.P.	R.E.

	FECHA	FIRMA
DIBUJO : ERLING P. MIRANDA S.	11/04/2025	
REVISIÓN : ING. MARLON A. BARRIOS V.	11/04/2025	
APROBACIÓN : ING. JOSE L. OBLITAS N.	11/04/2025	
DIRECTOR DE PROYECTO: ING. RICARDO A. ECHEGARAY N.	11/04/2025	

OHLA Perú

PERÚ Presidencia del Consejo de Ministros

ANIN AUTORIDAD NACIONAL DE INFRAESTRUCTURA

SOLUCIONES INTEGRALES
ENTREGA DE LAS DEFENSAS
RIBEREÑAS RÍO CHICAMA
Y RÍO VIRÚ
(PAQUETE 9R-06)
PROYECTO 1 - CUI N° 2501657

PLANO

CANTERA ROCA TOMABAL 4C
SECC. TRANSV. "B" – 0+200 @ 0+280
QUEBRADA TOMABAL 4C

ESPECIALIDAD :

CIVIL

USO :

502–DEFENSAS RIBEREÑAS–PARTE 2
RÍO VIRU

ZONA :

VIRU–VIRU–LA LIBERTAD

ESCALA :	FECHA :	REV :
INDICADA	11/04/2025	R00

CODIGO DEL PLANO :

400196–OHL001–000–XX–DR–CV–010075